
















-  Suunnitelma-alueen raja
-  Ottamisalueen raja 2026 – 2036
-  Louhinta-alueen raja 2026 – 2036
-  Tukitoimintojen alue
-  Varastokasojen sijoittelu
-  Suunnitellut ottamissuunnat työtä jatkettaessa 2026 -
-  Ottamisen rintausta 2/2026
-  Maa-aineksen kierrätys
-  Soratiet
-  Suoja-aita tai -kiveys
-  Korkeuspiste (N₂₀₀₀)
-  Korkeustietoja (N₂₀₀₀).
-  Metsäkuvion raja
-  Rangat ja juurakot
-  Kapea maisemointialue, 5 m

Kunta Pori	Kylä Ahlainen	Rn:o 1-195, 1-407 ja 1-465	Korkeus- ja koordinaattijärjestelmä N ₂₀₀₀ ; ETRS-TM35-Fin
Rakennustoimenpide Maa-ainesten ottaminen			Piirustustyyppi Maa-ainesten ottamissuunnitelma
Kohteen nimi ja osoite Mäkimarjan kallioalue Kuljetus Mäkiavaara Oy Porin Saaristotie 1043 29700 PORI			Juokseva No 5/5
Suunnittelija KV Ympäristökonsultointi, Kai Vuorinen			Piirustuksen sisältö Kaivannaisjätteen jätehuoltosuunnitelma, kartta
Suunn. KV		Tark. KV	Mittakaava 1:2000
Suunn. KV		Tark. KV	Piirustus No T202513/5
Suunn. KV		Tark. KV	Työ No T202513
Suunn. KV		Tark. KV	PVM 1.4.2026
Suunn. KV		Tark. KV	Yhteyshenkilö Kai Vuorinen, 0400 358 551